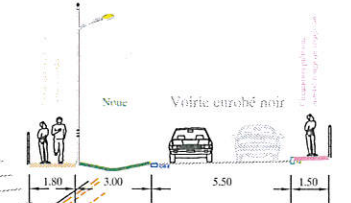
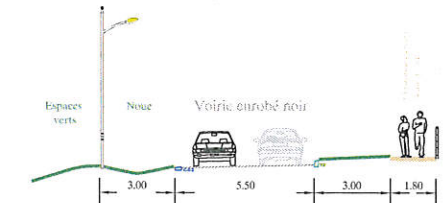


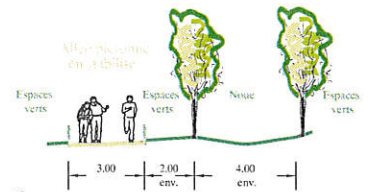
Profil type de la voirie principale A - A'



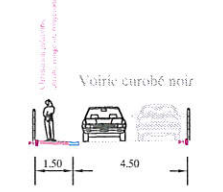
Profil type de la voirie principale B - B'



Profil type de l'allée piétonne D - D'



Profil type de la voirie secondaire C - C'



- Périmètre de l'opération
- Circulation principale
- Circulation secondaire mixte
- Circulation piétonne : allée en stabilisé
- Circulation piétonne : béton désactivé
- Circulation piétonne : enrobé rouge
- Stationnement
- Traversée de piétons
- Stationnement
- Construction de chemin agricole
- Zone humide (conservée en état)
- Nœue
- Nœue
- Espaces verts
- Bassin de stockage

- +48.29 Altimétrie projetée
- Bordure de type T2
- Bordure de type T2CS2
- Bordure de type CS2
- Bordure de type P1 retournée
- Caniveau de type CC1
- Voie perdue

Département de la Manche
Commune de Saint Pair sur Mer
Quartier du Val de Saigue
 AVP Juillet 2011

Plan de situation

Document sans échelle

VOIRIE ESPACES VERTS

Date : 11 Juillet 2011
 Echelle : 1/750

